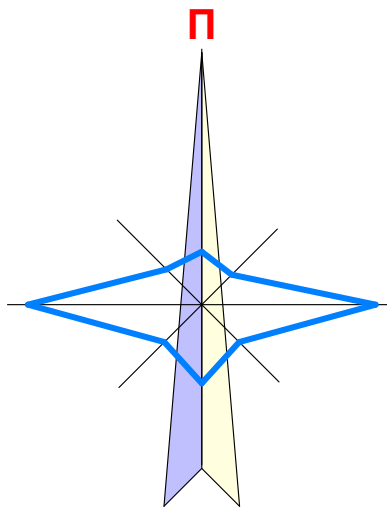



Територія Республіки Польщі

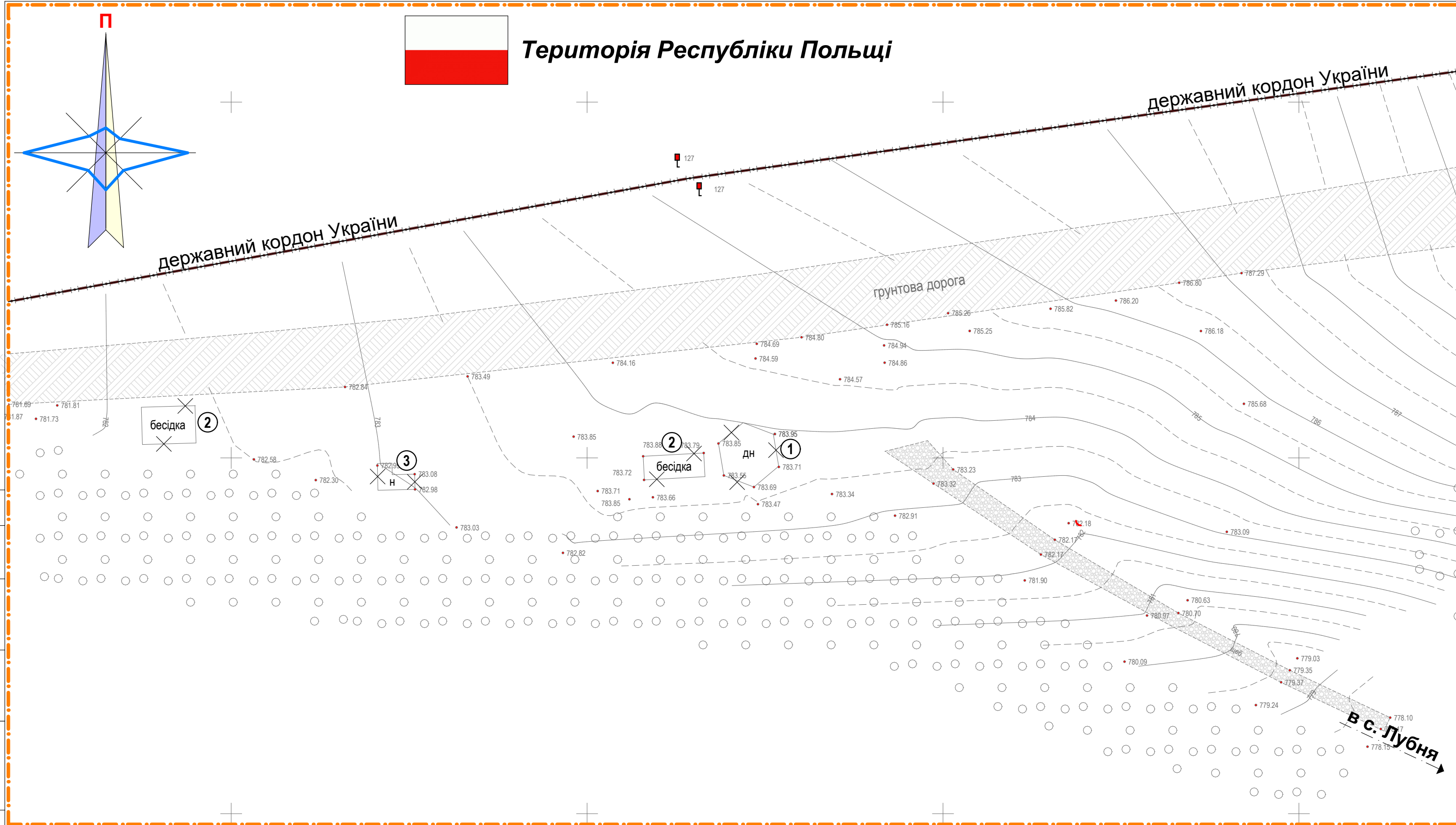


ЕКСПЛІКАЦІЯ БУДІВЕЛЬ ТА СПОРУД

Поз	Назва	Поверховість	Площа забудови, м²	Примітка
1	Будівля громадського призначення	1	55	існуюч./демонт.
2	Альтанки	- -	70	існуюч./демонт.
3	Допоміжна будівля	1	15	існуюч./демонт.

УМОВНІ ПОЗНАЧЕННЯ

Номер	Позначення	Назва
1		Межа території охопленої ДПТ
2		Державний кордон України
3		Прикордонний знак
4		Існуючі громадські будівлі, що демонтуються
5		Існуючий проїзд, покращений щебенем
6		Існуючий ґрунтовий проїзд
7		Ліси густі високостовбурні



Погоджено:

Інв. № ориг. Підп. та дата. Взам. інв. №

						ДПТ 2021.04-У			
						«Будівництво пункту пропуску на українсько-польському кордоні „Лубня-Волосате”, за межами населеного пункту, на території Ставненської сільської ради Ужгородського району Закарпатської області»			
Зм.	Кіл.	Арк.	№ д.	Підпис	Дата	ДЕТАЛЬНИЙ ПЛАН ТЕРИТОРІЇ М 1:500	Стадія	Аркуш	Аркушів
					2021		ДПТ	2	5
Архітектор Зазулич С.І.						План існуючого використання території суміщений з опорним планом та схемою планувальних обмежень	Кваліфікаційний сертифікат №003307		