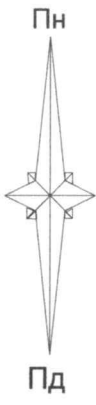
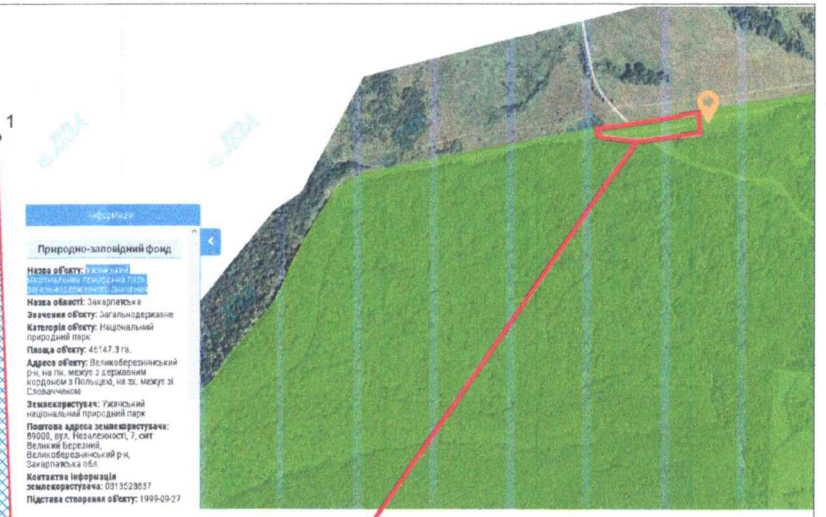


План земельної ділянки, сформованої за результатами розроблення містобудівної документації, відомості про які підлягають внесенню до Державного земельного кадастру Для будівництва та обслуговування будівель органів державної влади та органів місцевого самоврядування «Будівництво пункту пропуску на українсько-польському кордоні „Лубня-Волосате”, за межами населеного пункту, на території Ставненської сільської ради Ужгородського району Закарпатської області»



S=0,5975 га
P=378,12 м





Природно-заповідний фонд
 Назва об'єкту: Великий Березний національний природний парк
 Назва області: Закарпатська
 Значення об'єкту: загальнодержавне
 Категорія об'єкту: Національний природний парк
 Площа об'єкту: 45147,3 га
 Адреса об'єкту: Великоберезнянський р-н, на т.ч. межі з с.р.обл. Львівська, на т.ч. межі зі Словаччиною
 Землеволодівець: Український національний природний парк
 Підстава адреса землекористувача: 9500, вул. Незалежності, 7, с.м. Великий Березний, Великоберезнянський р-н, Закарпатська обл.
 Контактна інформація землекористувача: 0313523037
 Підстава створення об'єкту: 1999-09-27

- місце розташування земельної ділянки

Умовні позначення

- земельна ділянка
- Національні природні парки (Ужанський національний природний парк загальнодержавного значення)
- Прикордонна смуга
- земельні ділянки зареєстровані в системі ДЗК

ФОП  П.В.Ляховець
 П.В.Ляховець
 Перевірив сертифікований інженер-землевпорядник

Каталог координат в СК-63

№	X	Y	Довжина	Кут	Внутрішні
1	5 426 497,15	1 242 270,77	54,77	177°49'22"	084°14'45"
2	5 426 442,42	1 242 272,85	106,50	270°07'46"	087°41'36"
3	5 426 442,66	1 242 166,35	9,00	315°00'00"	135°07'46"
4	5 426 449,02	1 242 159,98	30,00	270°00'00"	225°00'00"
5	5 426 449,02	1 242 129,98	24,99	000°00'00"	090°00'00"
6	5 426 474,01	1 242 129,98	84,27	079°43'45"	100°16'15"
7	5 426 489,04	1 242 212,90	5,05	172°01'23"	087°42'22"
8	5 426 484,04	1 242 213,60	5,00	082°06'41"	269°54'42"
9	5 426 484,72	1 242 218,56	5,10	352°03'37"	270°03'05"
10	5 426 489,78	1 242 217,85	53,43	082°04'08"	089°59'29"

Каталог координат в УСК-2000

№	X	Y	Довжина	Кут	Внутрішні
1	5 436 819,03	4 625 012,16	54,78	175°56'03"	084°14'41"
2	5 436 764,39	4 625 016,04	106,52	268°14'22"	087°41'41"
3	5 436 761,12	4 624 909,58	9,00	313°06'39"	135°07'42"
4	5 436 767,27	4 624 903,01	30,00	268°06'36"	225°00'04"
5	5 436 766,28	4 624 873,02	25,00	358°06'41"	089°59'55"
6	5 436 791,26	4 624 872,19	84,28	077°50'21"	100°16'20"
7	5 436 809,02	4 624 954,59	5,05	170°08'04"	087°42'16"
8	5 436 804,04	4 624 955,45	5,00	080°13'17"	269°54'47"
9	5 436 804,89	4 624 960,38	5,11	350°10'18"	270°02'59"
10	5 436 809,92	4 624 959,51	53,44	080°10'43"	089°59'35"